

## Ответы и критерии ПОШ по географии

### Задание 1

Регион 1: Дагестан (2 балла)

Подсказки: Базардюзю, Кизляр, Сарыкум (по 1 баллу каждый)

Регион 2: ЯНАО (2 балла)

Подсказки: Надым, Обская губа, Сабетта (по 1 баллу каждый)

Регион 3: Саха (Якутия) (2 балла)

Подсказки: Нерюнгри, о. Котельный, Олёкминск (по 1 баллу каждый)

Регион 4: Ростовская область (2 балла)

Подсказки: АЭС, Сальские степи, Цимлянск (по 1 баллу каждый)

Регион 5: Тульская область (2 балла)

Подсказки: Чекалин, Исток Дона, Ясная Поляна (по 1 баллу каждый)

Если регион определён неправильно, то все ответы не оцениваются, даже если подсказки определены верно

Итого 25 баллов максимум

### Задание 2

Страна 1: Канада (2 балла)

Подсказки: Икалуит, Логан, Маккензи (по 1 баллу каждый)

Страна 2: Китай (2 балла)

Подсказки: Гоби, Лхаса, Хайнань (по 1 баллу каждый)

Страна 3: Венесуэла (2 балла)

Подсказки: Амасонас, Анхель, Ориноко (по 1 баллу каждый)

Страна 4: Туркменистан (2 балла)

Подсказки: Кара-Богаз-Гол, Кушка, Мары (по 1 баллу каждый)

Страна 5: Пакистан (2 балла)

Подсказки: Лахор, рупия, Чогори (по 1 баллу каждый)

Если страна определена неправильно, то все ответы не оцениваются, даже если подсказки определены верно

Итого 25 баллов максимум

### Задание 3

Регион	Показатель
Ростовская область	Валовый сбор зерна
Омская область	Валовый сбор льноволокна
Краснодарский край	Валовый сбор сахарной свёклы
Саратовская область	Валовый сбор семян подсолнечника
Московская область	Ввод жилья
ХМАО	Добыча нефти
Кемеровская область	Добыча угля
Ненецкий АО	Доля добывающей промышленности в ВРП
Республика Дагестан	Доля занятых в сельском хозяйстве
Иркутская область	Доля лесных земель от общей площади
Тульская область	Доля обрабатывающей промышленности в ВРП
Мурманская область	Доля поверхностных вод и болот от общей площади
Чеченская республика	Доля сельского населения
Ставропольский край	Доля сельскохозяйственных угодий от общей площади
Ивановская область	Доля текстильной промышленности в структуре промышленного производства

Севастополь	Коэффициент миграционного прироста на 10000 жителей
Республика Ингушетия	Ожидаемая продолжительность жизни при рождении
Республика Татарстан	Поголовье крупного рогатого скота
Белгородская область	Поголовье свиней
Республика Калмыкия	Потребление мяса на душу населения
ЯНАО	Среднедушевые доходы населения
Республика Тыва	Суммарный коэффициент рождаемости
Камчатский край	Улов рыбы
Москва	Численность населения
Санкт-Петербург	Численность студентов бакалавриата и магистратуры на 10000 жителей

Каждый правильный ответ – 1 балл

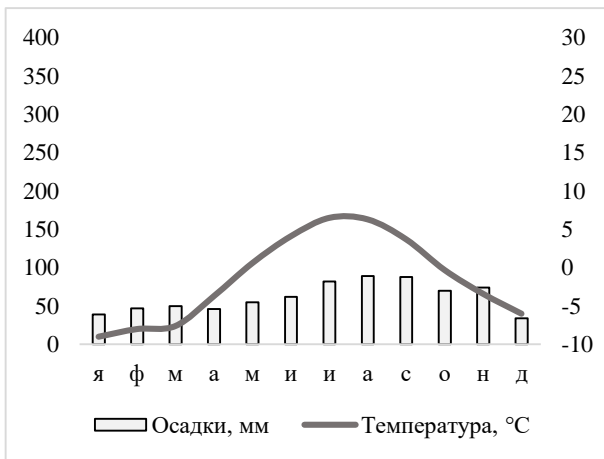
Итого 25 баллов максимум

#### Задание 4

Перед вами климатограммы городов на 10 островах мира. Соотнесите город, остров и климатограмму.

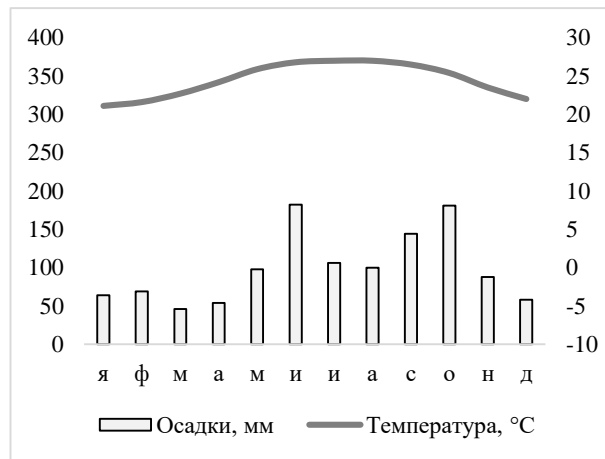
Острова: Гренландия, Ирландия, Исландия, Куба, Мадагаскар, Сахалин, Сицилия, Суматра, Тасмания, Южный

Города: Антананариву, Гавана, Крайстчёрч, Лимерик, Медан, Нуук, Палермо, Рейкьявик, Хобарт, Холмск



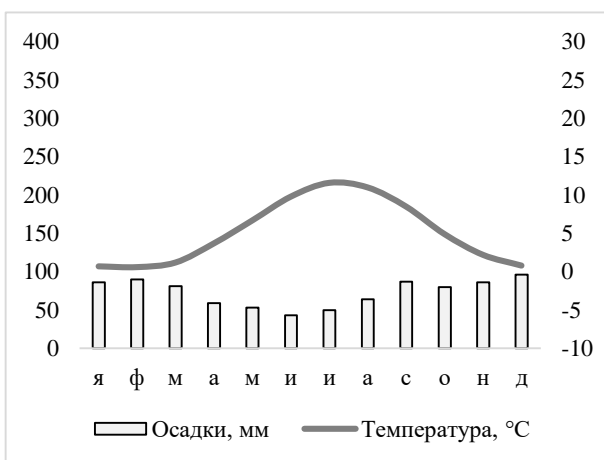
Остров: Гренландия (1 балл)

Город: Нуук (1 балл)



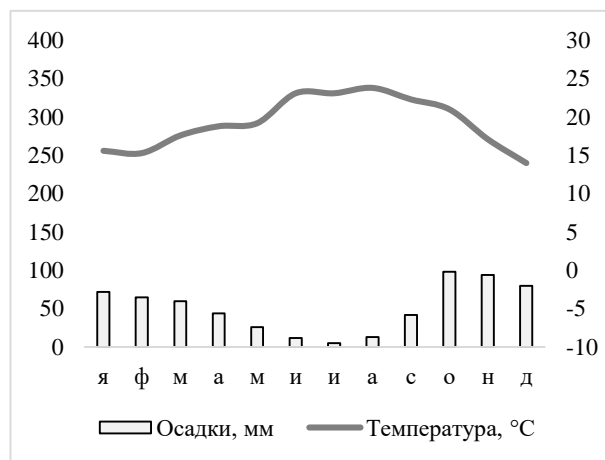
Остров: Куба (1 балл)

Город: Гавана (1 балл)



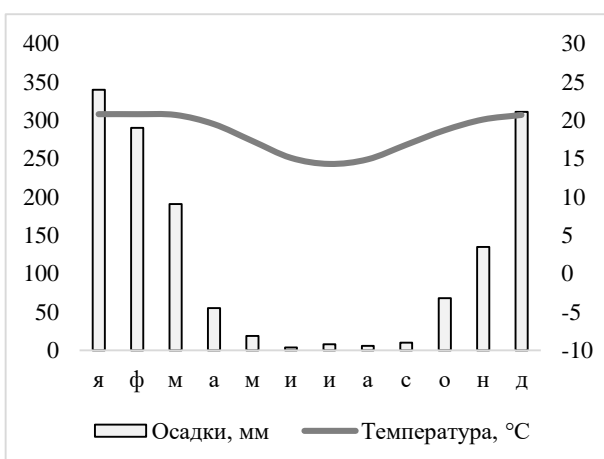
Остров: Исландия (1 балл)

Город: Рейкьявик (1 балл)



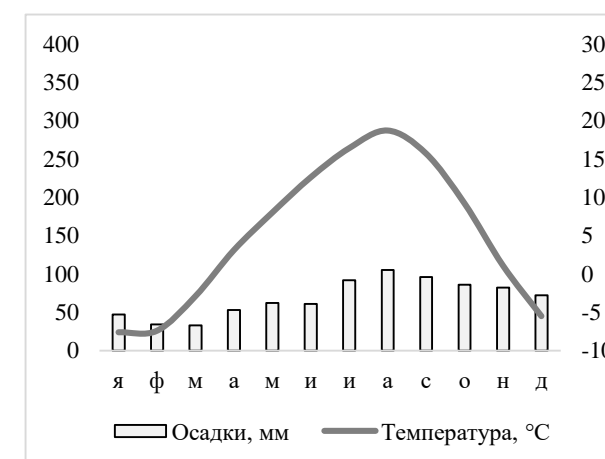
Остров: Сицилия (1 балл)

Город: Палермо (1 балл)



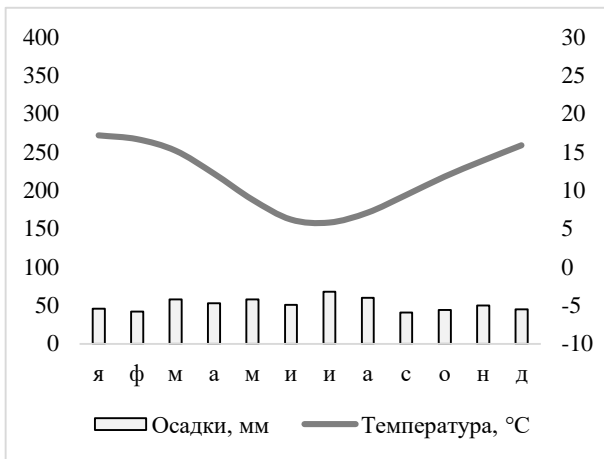
Остров: Мадагаскар (1 балл)

Город: Антананариву (1 балл)



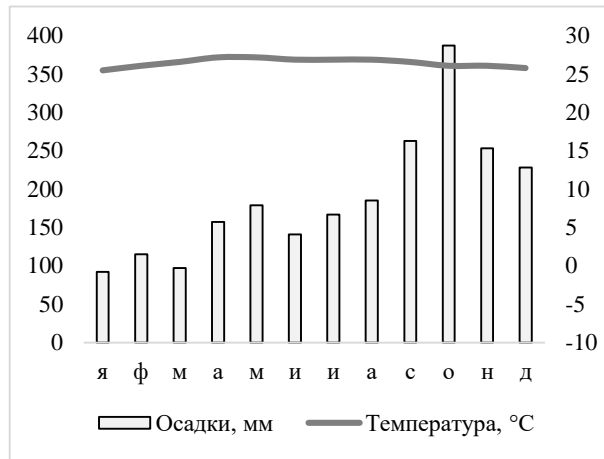
Остров: Сахалин (1 балл)

Город: Холмск (1 балл)



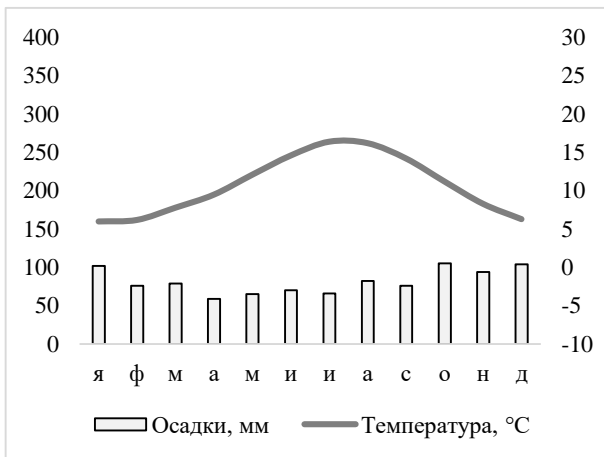
Остров: Южный (1 балл)

Город: Крайстчёрч (1 балл)



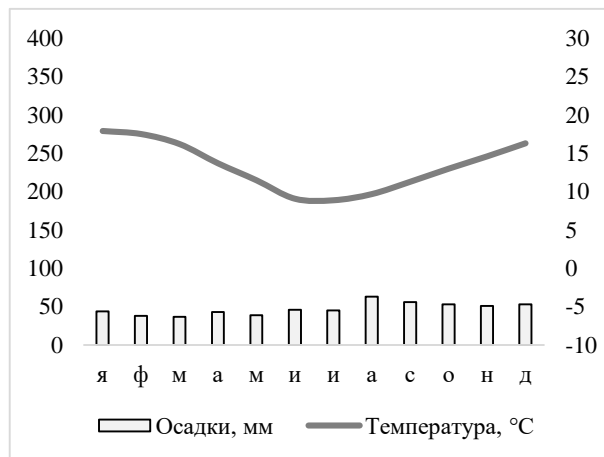
Остров: Суматра (1 балл)

Город: Медан (1 балл)



Остров: Ирландия (1 балл)

Город: Лимерик (1 балл)



Остров: Тасмания (1 балл)

Город: Хобарт (1 балл)

Также укажите:

Самый большой остров по площади – Гренландия (1 балл)

Самый большой остров по численности населения – Суматра (1 балл)

Остров, принадлежащий не одному государству – Ирландия (1 балл)

Остров – мировой лидер по производству ванили – Мадагаскар (1 балл)

Остров, второе название которого - Те Вайпонам – Южный (1 балл)

Если остров определён неправильно, а город – правильно, то ответ засчитывается частично

Итого 25 баллов максимум